

TUMAČ ZNAKOVLJA

- GRANICA ŽUPANIJE
- GRANICA GRADA
- GRANICA KATASTARSKE OPĆINE
- GRANICA NASELJA

OGRANIČENJA OD OBALNE LINIJE

- 300m u moru i 1000 m na kopnu
- 100 m
- 50 m
- 25 m

- izgrađeno

neizgrađeno

GRAĐEVINSKO PODRUČJE NASELJA
- PLANIRANA PROMETNICA
- kopneni dio

moraki dio

LUKA

GRAĐEVINSKA PODRUČJA IZVAN NASELJA

- izgrađeno

neizgrađeno

UGOSTITELJSKO-TURISTIČKE NAMJENE
T1-HOTEL, T2-TURISTIČKO NASELJE, T5-AQUAPARK
- SPORTSKO-REKREACIJSKE NAMJENE
- UREĐENA PLAŽA
- AKVATORIJ MORSKE PLAŽE
- KOPNENI DIJELOVSKI DIO
PRIVEZ

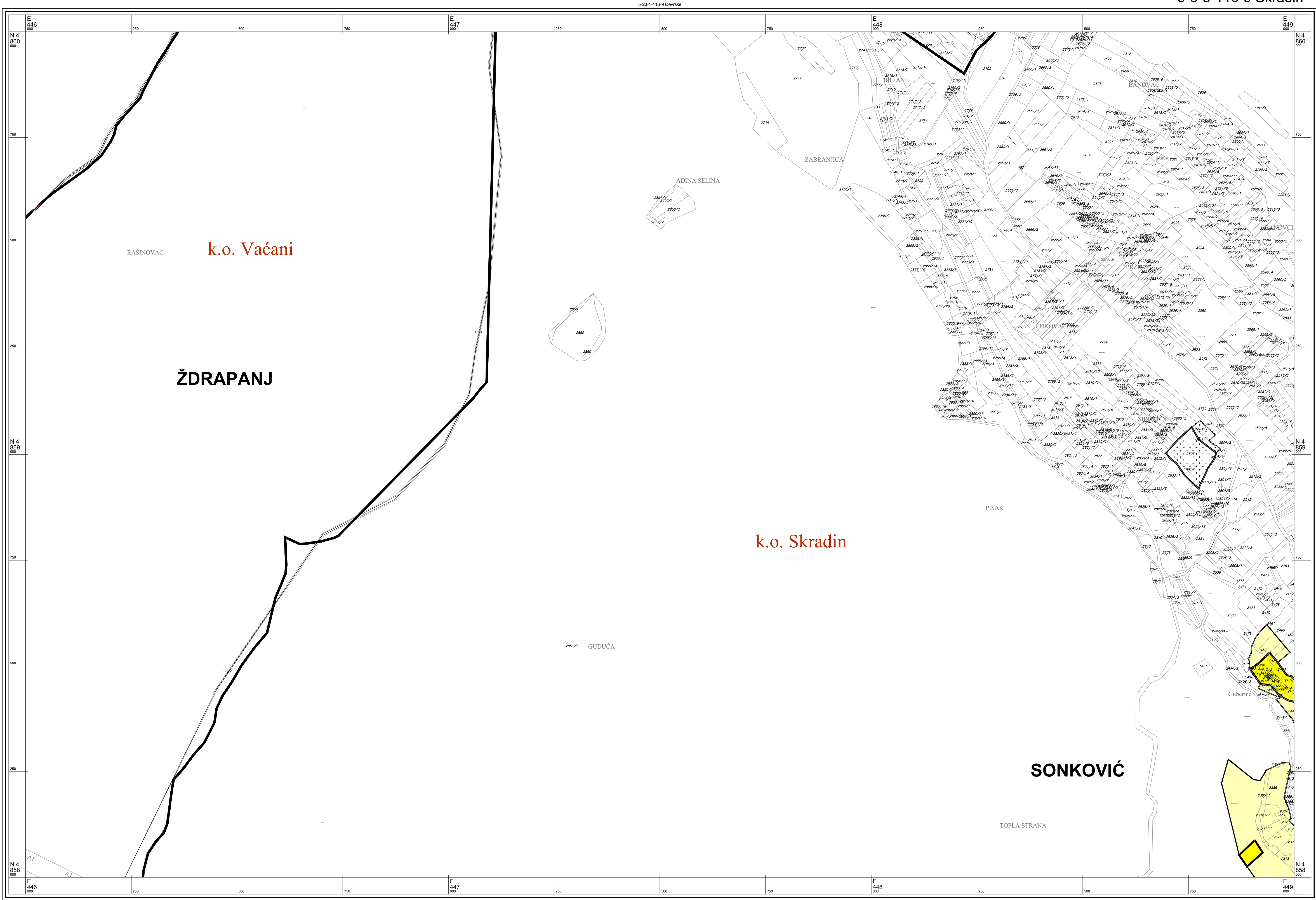
- izgrađeno

neizgrađeno

GOSPODARSKE NAMJENE
- SPORTSKO-REKREACIJSKE NAMJENE
- GROBLJA

PODRUČJA PRIMJENE PLANSKIH MJERA

- OBUH VAT UPU-a NA SNAZI
- OBUH VAT OBVEZNE IZRADE UPU-a
- OBUH VAT PP NP KRKA
- NEUREĐENO GRAĐEVINSKO PODRUČJE



Šibensko - kninska županija
GRAD SKRADIN

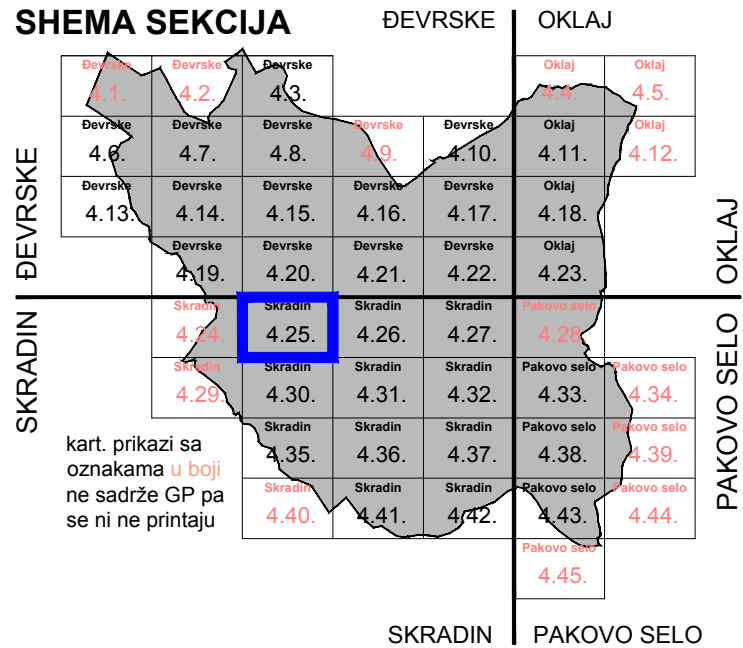


PROSTORNI PLAN
UREĐENJA

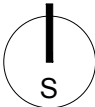

Izmjene i dopune III

4.25.

GRAĐEVINSKA PODRUČJA



Mjerilo 1 : 5000



Županija ŠIBENSKO - KNINSKA ŽUPANIJA	
Jedinica lokalne samouprave GRAD SKRADIN	
Naziv prostornog plana PROSTORNI PLAN UREĐENJA - IZMJENE I DOPUNE III	
Broj plana: A-649	Faza izrade: PLAN
Naziv kartografskog prikaza GRAĐEVINSKA PODRUČJA	
Broj kartografskog prikaza 4.25.	Mjerilo kartografskog prikaza 1:5000
Odluka o izradi prostornog plana: 4.5.2018. www.grad-skradin.hr 4.5.2018. www.mgipu.hr 4.5.2018. Slobodna Dalmacija	
Odluka predstavničkog tijela o donošenju prostornog plana: Službeni vjesnik Šibensko-kninske županije br. 5/16	
Odluka predstavničkog tijela o donošenju prostornog plana: Službeni vjesnik Šibensko-kninske županije br. 14/18	
Javna rasprava (datum objave): 4.5.2018. www.grad-skradin.hr 4.5.2018. www.mgipu.hr 4.5.2018. Slobodna Dalmacija	Javni uvid održan: 15. svibnja 2018. - 29. svibnja 2018.
Pečat tijela odgovornog za provođenje javnih rasprava: 	Odgovorna osoba: Josip Silov, dipl. ing. agr.
Mišljenje Zavoda sukladno članku 107. Zakona o prostornom uređenju (NN 153/13 i 65/17): Klasa: 350-02/16-01/25, Urbroj: 2162/1-15/2-18-4, Datum: 17.listopada 2018.	
Suglasnost Ministarstva sukladno članku 108. Zakona o prostornom uređenju (NN 153/13 i 65/17): Klasa: 350-02/18-11/37, Urbroj: 531-05-18-4, Datum: 21.studenog 2018.	
Pravna osoba koja je izradila plan: URB/ING , d.o.o. za poslove prostornog uređenja i zaštite okoliša, Zagreb, Av. V. Holjevca 20, tel/fax: 01/230-11-40, www.urbing.hr , e-mail: urbing@urbing.hr	
Pečat pravne osobe koja je izradila plan: 	Odgovorna osoba: Darko Martinec, dipl. ing. arh.
Odgovorni voditelj: Ljiljana Doležal, ovl. arh. urb.	LJILJANA DOLEŽAL , dipl.ing.arh. OVLASŢENA ARHITEKTICA URBANISTICA A-U 253
Stručni tim u izradi Plana: Ljiljana Doležal, dipl. ing. arh. Darko Martinec, dipl. ing. arh.	Frane Dumandžić, mag. ing. arh. Maja Martinec Čunčić, dipl. ing. arh.
Pečat Gradskog vijeća: 	Predsjednica Gradskog vijeća: Nadija Zorica, dipl.oec.
Istovjetnost ovog prostornog plana s izvornikom ovjerava: 	Pečat nadležnog tijela: